(Окончание. Начало в № 77 за 15 июля 2011г.)

МИНИСТЕРСТВО ТРУДА И СОЦИАЛЬНОГО РАЗВИТИЯ
УЛЬЯНОВСКОЙ ОБЛАСТИ
ПРИКАЗ

от 4 июля 2011 г. г.Ульяновск № 57-п

ОБ УТВЕРЖДЕНИИ АДМИНИСТРАТИВНОГО РЕГЛАМЕНТА

УТВЕРЖДЁН
приказом Министерства труда
и социального развития
Ульяновской области
от 4 июля 2011 г. № 57-п

АДМИНИСТРАТИВНЫЙ РЕГЛАМЕНТ
предоставления государственной услуги по уведомительной регистрации соглашений, заключённых на региональном, территориальном уровне социального партнёрства Ульяновской области, а также коллективных договоров, заключённых в организации или у индивидуального предпринимателя, осуществляющих хозяйственную деятельность на территории Ульяновской области

Максимальный срок выполнения действия, предусмотренного настоящим пунктом, не должен превышать 4 часов.

В случае отказа в предоставлении государственной услуги в соответствии с нормами законодательства Российской Федерации и основаниями, установленными настоящим Административным регламентом, государственный гражданский служащий осуществляет подготовку уведомления об отказе в предоставлении государственной услуги в соответствии с приложением № 4 к настоящему Административному регламенту с указанием основания отказа и информацией о правилах предоставления государственной услуги и направляет его заявителю.

Максимальный срок выполнения действия, предусмотренного настоящим пунктом, не должен превышать 3 дней.

В случае отказа в предоставлении государственной услуги, государственный гражданский служащий фиксирует в Журнале регистрации информацию о дате и исходящем номере уведомления об отказе в предоставлении государственной услуги, направленного заявителю.

Максимальный срок выполнения действия, предусмотренного настоящим пунктом, не должен превышать 2 часов.

В случае принятия решения о предоставлении государственной услуги, государственный гражданский служащий выявляет условия коллективного договора (соглашения), ухудшающие положение работников.

Максимальный срок выполнения действия, предусмотренного настоящим пунктом, не должен превышать 10 дней.

Последовательность административных действий при осуществлении регистрации коллективного договора (соглашения)

3.6. Государственный гражданский служащий обобщает информацию о результатах выявления условий коллективного договора (соглашения), ухудшающих положение работников, и осуществляет регистрацию коллективного договора (соглашения) с присвоением ему регистрационного номера.

Максимальный срок выполнения действия, предусмотренного настоящим пунктом, не должен превышать 5 дней.

Государственный гражданский служащий фиксирует в Журнале регистрации информацию о дате регистрации и регистрационном номере коллективного договора (соглашения).

Максимальный срок выполнения действия, предусмотренного настоящим пунктом, не должен превышать 2 часов.

3.7. Государственный гражданский служащий осуществляет подготовку уведомлений о выявлении условий коллективного договора (соглашения), ухудшающих положение работников, и направляет их представителям сторон социального партнёрства, заключивших коллективный договор (соглашение). Уведомление оформляется в соответствии с приложением № 5 к настоящему Административному регламенту.

Максимальный срок выполнения действия, предусмотренного настоящим пунктом, не должен превышать 3 дней.

3.8. В случае, если в коллективном договоре (соглашении) выявлены условия, ухудшающие положение работников, государственный гражданский служащий осуществляет подготовку сообщения о выявленных условиях коллективного договора (соглашения), ухудшающих положение работников, и направляет его в соответствующую государственную инспекцию труда.

Сообщение оформляется в соответствии с приложением № 3 к настоящему Административному регламенту.

Максимальный срок выполнения действия, предусмотренного настоящим пунктом, не должен превышать 3 дней.

3.9. Государственный гражданский служащий фиксирует в Журнале регистрации информацию о:

дате и исходящем номере сообщения в соответствующую государственную инспекцию труда о выявленных условиях коллективного договора (соглашения), ухудшающих положение работников;

датах и исходящих номерах уведомлений об отказе в предоставлении государственной услуги.

Максимальный срок выполнения действия, предусмотренного настоящим пунктом, не должен превышать 2 часов.

3.10. При проведении регистрации соглашений о внесении изменений и дополнений в коллективный договор (соглашение) государственный гражданский служащий осуществляет последовательность административных процедур и административных действий, предусмотренных пунктами 3.1-3.9 настоящего Административного регламента.

IV. Формы контроля за предоставлением государственной услуги

4.1. Контроль за предоставлением государственной услуги осуществляется работниками Министерства, назначаемыми Министром (директором департамента Министерства).

4.2. Перечень работников Министерства, осуществляющих контроль за предоставлением государственной услуги, устанавливается приказами Министерства.

4.3. Периодичность осуществления контроля за предоставлением государственной услуги устанавливается Министром (директором департамента Министерства).

4.4. В целях осуществления контроля за предоставлением государственной услуги, а также выявления и устранения нарушений прав заявителей Министерством могут проводиться плановые и внеплановые проверки.

4.5. Плановые и внеплановые проверки проводятся на основании приказов Министерства.

4.6. Внеплановые проверки могут проводиться по обращению заявителя.

4.7. По результатам проведенных проверок в случае выявления нарушений прав заявителей осуществляется привлечение виновных лиц к ответственности в соответствии с законодательством Российской Федерации.

4.8. Государственный гражданский служащий несет персональную ответственность за соблюдение требований настоящего Административного регламента.

V. Досудебный (внесудебный) порядок обжалования действий (бездействия) работника Министерства, участвующего в предоставлении государственной услуги, а также принимаемого им решения при предоставлении государственной услуги

5.1. Заявитель имеет право на обжалование действий (бездействия) государственного гражданского служащего, а также принимаемого им решения при предоставлении государственной услуги в досудебном порядке путём обращения в Министерство или в суд в порядке, установленном законодательством Российской Федерации.

Обжалование действий (бездействия) работника Министерства, участвующего в предоставлении государственной услуги, а также принимаемого им решения при предоставлении государственной услуги, повлекших причинение вреда, осуществляется в порядке, установленном гражданским законодательством.

5.2. Заявитель может обратиться в Министерство лично или направить письменное обращение.

5.3. Обращения рассматриваются в Министерстве в течение 30 дней со дня регистрации письменного обращения.

Обращения, содержащие жалобы на нарушение работником Министерства, участвующим в предоставлении государственной услуги, требований к служебному поведению государственного гражданского служащего рассматриваются в Министерстве в течение 15 дней со дня регистрации письменного обращения.

В случае, если по обращению требуется провести служебную проверку, срок рассмотрения может быть продлен, но не более чем на 30 дней по решению Министра либо уполномоченного на то лица. О продлении срока рассмотрения обращения заявителю направляется письменное уведомление с указанием причин продления срока.

5.4. Письменное обращение должно содержать следующую информацию:

фамилия, имя, отчество заявителя (последнее - при наличии), почтовый адрес, по которому должны быть направлены ответ, уведомление о переадресации обращения;

должность, фамилия, имя и отчество работника Министерства (при наличии сведений), действие (бездействие) и решение которого обжалуется;

существо обжалуемого действия (бездействия) и решения.

Дополнительно в письменном обращении могут указываться причины несогласия с обжалуемым действием (бездействием) и решением, обстоятельства, на основании которых заявитель считает, что нарушены его права, свободы и законные интересы, созданы препятствия к их реализации либо незаконно возложена какая-либо обязанность, требования об отмене решения, о признании незаконным действия (бездействия) и решения, а также иные сведения, которые заявитель считает необходимым сообщить.

К письменному обращению могут быть приложены документы и материалы либо их копии. В таком случае заявителем приводится перечень прилагаемых документов и материалов.

Если документы, имеющие существенное значение для рассмотрения обращения, отсутствуют или не приложены, заявитель в пятидневный срок уведомляется (письменно, с использованием средств телефонной или факсимильной связи, либо по электронной почте) о том, что рассмотрение обращения и принятие по нему решения будут осуществляться без учёта доводов, в подтверждение которых документы не представлены.

В случае, если в обращении содержится просьба заявителя об истребовании документов, имеющих существенное значение для рассмотрения обращения, которые отсутствуют у заявителя, то уполномоченный работник Министерства вправе запросить необходимые документы.

Под обращением заявитель ставит личную подпись и дату.

5.5. По результатам рассмотрения обращения уполномоченный работник Министерства принимает решение об удовлетворении требований заявителя и о признании неправомерным обжалованного действия (бездействия) и решения либо об отказе в удовлетворении требований.

Письменный ответ, содержащий результаты рассмотрения обращения, направляется заявителю.

5.6. В случае, если в письменном обращении не указаны фамилия заявителя и почтовый адрес, по которому должен быть направлен ответ, ответ на обращение не дается.

5.7. Министерство при получении письменного обращения, в котором содержатся нецензурные либо оскорбительные выражения, угрозы жизни, здоровью и имуществу работника Министерства, а также членов его семьи, вправе оставить обращение без ответа по существу поставленных в нем вопросов и сообщить заявителю о недопустимости злоупотребления правом.

5.8. В случае, если текст письменного обращения не поддается прочтению, ответ на обращение не дается, о чем сообщается заявителю, если его фамилия и почтовый адрес поддаются прочтению.

5.9. В случае, если в письменном обращении заявителя содержится вопрос, на который ему многократно давались письменные ответы по существу в связи с ранее направляемыми обращениями, и при этом в обращении не приводятся новые доводы или обстоятельства, руководитель Министерства либо уполномоченное на то лицо вправе принять решение о безосновательности очередного обращения и прекращении переписки с заявителем по данному вопросу. О данном решении уведомляется заявитель.

5.10. Заявитель может сообщить о нарушении своих прав и законных интересов, противоправных действиях (бездействии) и решениях государственного гражданского служащего, нарушении положений настоящего Административного регламента, некорректном поведении или нарушении служебной этики по телефонам Министерства.

Сообщение заявителя должно содержать следующую информацию:

фамилия, имя, отчество заявителя (последнее - при наличии), почтовый адрес, по которому должны быть направлены ответ, уведомление о переадресации обращения;

должность, фамилия, имя и отчество работника Министерства (при наличии сведений), действие (бездействие) и решение которого обжалуется;

существо обжалуемого действия (бездействия) и решения.

5.11. Заявитель вправе обжаловать действия (бездействие) государственного гражданского служащего, а также принимаемые им решения при предоставлении государственной услуги в суд общей юрисдикции в порядке гражданского судопроизводства.

ПРИЛОЖЕНИЕ № 1
к Административному регламенту предоставления
государственной услуги по уведомительной регистрации
коллективных договоров (соглашений)

Сведения о месте нахождения, номерах телефонов и адресах электронной почты Министерства труда и социального развития Ульяновской области

Организация, адрес	Должность	Телефон	Адрес электронной почты
Министерство труда и социального развития Ульяновской области Федерации ул, д.60, 432071, г.Ульяновск	Министр труда и социального развития Ульяновской области	тел. (8422) 44-96-84	dszn@ulgov.ru
Департамент труда Министерства труда и социального развития Ульяновской области Радищева ул, д.28 432071, г.Ульяновск	Директор департамента Министерства труда и социального развития Ульяновской области	тел. (8422) 44-08-66	uprtrud@mail.ru
	Ведущий консультант отдела трудовых отношений департамента труда Министерства труда и социального развития Ульяновской области	44-11-97	uluprtrud@rambler.ru

ПРИЛОЖЕНИЕ № 2
к Административному регламенту предоставления
государственной услуги по уведомительной регистрации
коллективных договоров (соглашений)

Журнал уведомительной регистрации коллективных договоров (соглашений)

№ п/п	Дата и входящий номер обращения об осуществлении регистрации коллективного договора (соглашение)	Наименование коллективного договора (соглашения)	Представители сторон коллективного договора (соглашения) :		Дата регистрации и регистра-ционный номер коллективного договора (соглашения)	Дата и исходящий номер сообщения в государственную инспекцию труда о выявленных условиях, ухудшающих положение работников	Дата и исходящий номер уведомления об отказе в осуществлении государственной услуги коллективного договора (соглашения)
			сторона работников	сторона работодателей			
1	2	3	4	5	6	7	8

ПРИЛОЖЕНИЕ № 3
к Административному регламенту предоставления
государственной услуги по уведомительной
регистрации коллективных договоров (соглашений)

_____
_____
(адрес соответствующей
государственной инспекции труда)

Сообщение о выявленных условиях коллективного договора (соглашения) ,

_____,
(наименование коллективного договора (соглашения)
ухудшающих положение работников

Министерство сообщает, что
_____
_____
_____
(полное наименование коллективного договора (соглашения)

зарегистрирован _____ 20___ г.
(дата регистрации)

Регистрационный номер _____
_____

При регистрации коллективного договора (соглашения) Министерством выявлены следующие условия, ухудшающие положение работников по сравнению с трудовым законодательством и иными нормативными правовыми актами, содержащими нормы трудового права:

№ п/п	Условия коллективного договора (соглашения), ухудшающие положение работников по сравнению с трудовым законодательством и иными нормативными правовыми актами, содержащими нормы трудового права (№ пункта, статьи, раздела и т.п., в зависимости от структуры коллективного договора (соглашения)	Нормативный правовой акт, по сравнению с которым условия коллективного договора (соглашения) ухудшают положение работников (№ пункта, статьи нормативного правового акта)

Условия коллективного договора (соглашения), ухудшающие положение работников по сравнению с трудовым законодательством и иными нормативными правовыми актами, содержащими нормы трудового права, недействительны и не подлежат применению.

Должностное лицо, ответственное
за регистрацию коллективного договора
(соглашения) _____ _____

ПРИЛОЖЕНИЕ № 4
к Административному регламенту предоставления
государственной услуги по уведомительной
регистрации коллективных договоров (соглашений)

_____
_____
_____
(адрес представителя работодателя, заключившего
коллективный договор (соглашение), который направил
коллективный договор (соглашение) на регистрацию)

УВЕДОМЛЕНИЕ
об отказе в предоставлении Министерством труда и социального развития Ульяновской области государственной услуги по уведомительной регистрации коллективного договора (соглашения)

Руководствуясь нормами законодательства Российской Федерации и положениями Административного регламента предоставления Министерством труда и социального развития Ульяновской области государственной услуги по уведомительной регистрации коллективных договоров (соглашений), утвержденного приказом Министерства труда и социального развития Ульяновской области от _____ 20__ г. № _____ (далее - Административный регламент), отказать в предоставлении государственной услуги по уведомительной регистрации _____
_____
_____
_____
(наименование коллективного договора (соглашение) ,
_____
_____
_____
(наименование представителя работодателей, заключивших
коллективный договор (соглашение),
_____
_____
_____
который направил коллективный договор (соглашение) на регистрацию)

по следующему основанию (нужное подчеркнуть):

юридический статус представителей одной из сторон коллективного договора (соглашения) не соответствуют требованиям Трудового кодекса Российской Федерации;

обращение заявителя не содержит фамилии лица, направившего обращение, почтового адреса или адреса электронной почты, по которому должен быть направлен ответ, уведомление о переадресации обращения, личной подписи, даты;

текст обращения заявителя не поддается прочтению;

в обращении заявителя содержатся нецензурные либо оскорбительные выражения, угрозы жизни, здоровью и имуществу должностных лиц Министерства, а также членов их семей.

Должностное лицо, ответственное
за регистрацию коллективного договора
(соглашения) _____ _____
(подпись) (фамилия, имя, отчество)

ПРИЛОЖЕНИЕ № 5
к Административному регламенту предоставления
государственной услуги по уведомительной
регистрации коллективных договоров (соглашений)

_____
_____
(адрес представителя работодателя,
заключившего коллективный договор (соглашение), кото-
рый направил коллективный договор (соглашение)
на регистрацию)

УВЕДОМЛЕНИЕ
о выявленных условиях, ухудшающих положение работников в коллективном договоре (соглашении)

_____
_____
_____
_____
(полное наименование коллективного договора (соглашения)

Министерство сообщает, что
_____
_____
_____
(полное наименование коллективного договора (соглашение)

зарегистрировано _____ 20___ г.
(дата регистрации)

Регистрационный номер _____
_____

При регистрации коллективного договора (соглашения) Министерством выявлены следующие условия, ухудшающие положение работников по сравнению с трудовым законодательством и иными нормативными правовыми актами, содержащими нормы трудового права:

№ п/п	Условия коллективного договора (соглашения), ухудшающие положение работников по сравнению с трудовым законодательством и иными нормативными правовыми актами, содержащими нормы трудового права (№ пункта, статьи, раздела и т.п., в зависимости от структуры коллективного договора (соглашение)	Нормативный правовой акт, по сравнению с которым условия коллективного договора (соглашения) ухудшают положение работников (№ пункта, статьи нормативного правового акта)

Условия коллективного договора (соглашения), ухудшающие положение работников по сравнению с трудовым законодательством и иными нормативными правовыми актами, содержащими нормы трудового права, недействительны и не подлежат применению.

Должностное лицо, ответственное
за регистрацию коллективного договора
(соглашения) _____ _____
(подпись) (фамилия, имя, отчество)

ПРИЛОЖЕНИЕ № 6
к Административному регламенту предоставления
государственной услуги по уведомительной
регистрации коллективных договоров (соглашений)

Последовательность административных действий при предоставлении государственной услуги по уведомительной регистрации коллективных договоров (соглашений)

Юридическим фактом для начала предоставления государственной услуги является поступление в Министерство документов в соответствии с подпунктом 2.6.1 настоящего Административного регламента.

↓

Государственный гражданский служащий фиксирует в Журнале регистрации информацию о:
порядковом номере записи;
дате и входящем номере обращения заявителя;
наименовании коллективного договора (соглашения);
представителях сторон коллективного договора (соглашения) (стороне работников и стороне работодателей).
Максимальный срок выполнения действия, предусмотренного настоящим пунктом, не должен превышать 2 часов.

↓

Государственный гражданский служащий проверяет соответствие представленных заявителем документов требованиям, изложенным в пункте 2.6 настоящего Административного регламента.
Максимальный срок выполнения действия, предусмотренного настоящим пунктом, не должен превышать 2 часов.

↓

Государственный гражданский служащий проверяет соответствие юридического статуса сторон, заключивших коллективный договор (соглашение), требованиям Трудового кодекса Российской Федерации.
Максимальный срок выполнения действия, предусмотренного настоящим пунктом, не должен превышать 1 дня.

↓

Государственный гражданский служащий принимает решение о предоставлении или отказе в предоставлении государственной услуги в соответствии с основаниями, установленными в пункте 2.7 настоящего Административного регламента.
Максимальный срок выполнения действия, предусмотренного настоящим пунктом, не должен превышать 4 часов.

↓

В случае отказа в предоставлении государственной услуги в соответствии с нормами законодательства Российской Федерации и основаниями, установленными настоящим Административным регламентом, государственный гражданский служащий осуществляет подготовку уведомления об отказе в предоставлении государственной услуги в соответствии с приложением № 4 к настоящему Административному регламенту с указанием основания отказа и информацией о правилах предоставления государственной услуги и направляет его заявителю.
Максимальный срок выполнения действия, предусмотренного настоящим пунктом, не должен превышать 3 дней.

↓

В случае отказа в предоставлении государственной услуги, государственный гражданский служащий фиксирует в Журнале регистрации информацию о дате и исходящем номере уведомления об отказе в предоставлении государственной услуги, направленного заявителю.
Максимальный срок выполнения действия, предусмотренного настоящим пунктом, не должен превышать 2 часов.

↓

В случае принятия решения о предоставлении государственной услуги, государственный гражданский служащий выявляет условия коллективного договора (соглашения), ухудшающие положение работников.
Максимальный срок выполнения действия, предусмотренного настоящим пунктом, не должен превышать 10 дней.

↓

Государственный гражданский служащий обобщает информацию о результатах выявления условий коллективного договора (соглашения), ухудшающих положение работников, и осуществляет регистрацию коллективного договора (соглашения) с присвоением ему регистрационного номера.
Максимальный срок выполнения действия, предусмотренного настоящим пунктом, не должен превышать 5 дней.

↓

Государственный гражданский служащий фиксирует в Журнале регистрации информацию о дате регистрации и регистрационном номере коллективного договора (соглашения).
Максимальный срок выполнения действия, предусмотренного настоящим пунктом, не должен превышать 2 часов.

↓

Государственный гражданский служащий осуществляет подготовку уведомлений о выявлении условий коллективного договора (соглашения), ухудшающих положение работников, и направляет их представителям сторон социального партнёрства, заключивших коллективный договор (соглашение). Уведомление оформляется в соответствии с приложением № 5 к настоящему Административному регламенту
Максимальный срок выполнения действия, предусмотренного настоящим пунктом, не должен превышать 3 дней.

↓

В случае если в коллективном договоре (соглашении) выявлены условия, ухудшающие положение работников, государственный гражданский служащий осуществляет подготовку сообщения о выявленных условиях коллективного договора (соглашения), ухудшающих положение работников, и направляет его в соответствующую государственную инспекцию труда.
Сообщение оформляется в соответствии с приложением № 3 к настоящему Административному регламенту.
Максимальный срок выполнения действия, предусмотренного настоящим пунктом, не должен превышать 3 дней.

↓

Государственный гражданский служащий фиксирует в Журнале регистрации информацию о:
дате и исходящем номере сообщения в соответствующую государственную инспекцию труда о выявленных условиях коллективного договора (соглашения) , ухудшающих положение работников;
датах и исходящих номерах уведомлений об отказе в предоставлении государственной услуги.
Максимальный срок выполнения действия, предусмотренного настоящим пунктом, не должен превышать 2 часов.

↓

При проведении регистрации соглашений о внесении изменений и дополнений в коллективный договор (соглашение) государственный гражданский служащий осуществляет последовательность административных процедур и административных действий, предусмотренных пунктами 3.1-3.9 настоящего Административного регламента.

ИЗВЕЩЕНИЕ О ПРОВЕДЕНИИ ТОРГОВ

Территориальное управление Федерального агентства по управлению государственным имуществом в Ульяновской области сообщает о проведении торгов по продаже арестованного имущества

I. Общие положения

1. Организатор торгов (Продавец) - Территориальное управление Федерального агентства по управлению государственным имуществом в Ульяновской области.

2. Форма торгов - аукцион, открытый по составу участников и по форме подачи предложений о цене.

3. Дата начала приема заявок на участие в аукционе - 20 июля 2011 г.

4. Дата окончания приема заявок на участие в аукционе - 03 августа 2011 г.

5. Время и место приема заявок - по рабочим дням с 10.00 до 17.00 по местному времени по адресу: г. Ульяновск, ул. Островского, д. 5, 12 этаж, к. 1233, помещение Организатора торгов.

6. Подведение итогов приема заявок - 04 августа 2011 г. в 09.30 по местному времени по адресу: г. Ульяновск, ул. Островского, д. 5, 12 этаж, к. 14, помещение Организатора торгов.

7. Дата, время и место проведения торгов - 04 августа 2011 г. в 10.00 по местному времени по адресу: г. Ульяновск, ул. Островского, д. 5, 12 этаж, к. 14, помещение Организатора торгов.

8. Дата, время и порядок ознакомления с объектами и приложенными к заявкам на реализацию имущества документами: Осмотр объектов претендентами осуществляется в установленный период приема заявок и обеспечивается судебными приставами-исполнителями. С документами на объект претендент может ознакомиться с 10.00 до 14.00 часов по Московскому времени ежедневно в рабочие дни по адресу: г. Ульяновск, ул. Островского, д. 5, 12 этаж, к. 1233, помещение организатора торгов.

II. Основные характеристики выставляемого на аукцион имущества

1. Наименование, состав и характеристика имущества, выставляемого на торги

Лот № 1. Незавершенный строительством жилой дом общей площадью 164,93 кв.м., кадастровый номер: 73:23:010507:57:0099980001, и право аренды на земельный участок общей площадью 616 кв.м., кадастровый номер: 73:23:010507:57, расположенные по адресу: Ульяновская область, г. Димитровград, ул. Куйбышева, 340/8. Выписка из ЕГРП от 11.06.2010 г. № 02/093/2010-297. Основание проведения торгов: постановление судебного пристава-исполнителя МОСП по г. Димитровград и Мелекесскому району Ульяновской области УФССП России по Ульяновской области Халилуллин Р.Р. от 26.04.2011 о снижении цены имущества, переданного на реализацию на 15%.

Зарегистрированные ограничения (обременения) права: ипотека.

Начальная цена продажи лота - 1 436 250 (Один миллион четыреста тридцать шесть тысяч двести пятьдесят) рублей 00 копеек. НДС не предусмотрен.

Размер (сумма) задатка - 57 450 (Пятьдесят семь тысяч четыреста пятьдесят) рублей 00 копеек.

Шаг аукциона - 14 400 (Четырнадцать тысяч четыреста) рублей.

Лот № 2. Двухкомнатная квартира общей площадью 53,39 кв.м., кадастровый номер: 73:24:021013:0000:0208350001:001805, расположенная по адресу: г. Ульяновск, проспект Академика Филатова, д. 19, кв. 18. Выписка из ЕГРП от 09.07.2011 г. № 01/300/2011-221. Основание проведения торгов: постановление судебного пристава-исполнителя ОСП по Заволжскому району г. Ульяновска УФССП России по Ульяновской области Моисеевой О.С. от 09.06.2011 о передаче арестованного имущества на реализацию.

Зарегистрированные ограничения (обременения) права: ипотека, арест.

Начальная цена продажи лота - 1 730 000 (Один миллион семьсот тридцать тысяч) рублей 00 копеек. НДС не предусмотрен

Размер (сумма) задатка - 69 200 (Шестьдесят девять тысяч двести) рублей 00 копеек.

Шаг аукциона - 17 300 (Семнадцать тысяч триста) рублей.

Лот № 3. Трехкомнатная квартира общей площадью 65,74 кв.м., кадастровый номер: 73:24:021013:0000:0125400001:004402, расположенная по адресу: г. Ульяновск, проспект Врача Сурова, д. 22, кв. 44. Выписки из ЕГРП от 27.05.2011 г. №№ 01/223/2011-272, 01/223/2011-273. Основание проведения торгов: постановление судебного пристава-исполнителя ОСП по Заволжскому району г. Ульяновска УФССП России по Ульяновской области Моисеевой О.С. от 02.06.2011 о передаче арестованного имущества на реализацию.

Зарегистрированные ограничения (обременения) права: ипотека, арест.

Начальная цена продажи лота - 2 090 000 (Два миллиона девяносто тысяч) рублей 00 копеек. НДС не предусмотрен.

Размер (сумма) задатка - 83 600 (Восемьдесят три тысячи шестьсот) рублей 00 копеек.

Шаг аукциона - 20 900 (Двадцать тысяч девятьсот) рублей.

Лот № 4. Жилой дом, кадастровый номер: 73:04:040127:42:0010880001, с земельным участком общей площадью 1 340 кв.м., кадастровый номер: 73:04:040127:42, расположенные по адресу: Ульяновская область, Инзенский район, р.п. Глотовка, ул. Победы, д. 28. Выписка из ЕГРП от 10.05.2011 г. № 01/249/2011-455. Основание проведения торгов: постановление судебного пристава-исполнителя ОСП по Заволжскому району г. Ульяновска УФССП России по Ульяновской области Медведевой Л.А. от 24.05.2011 о передаче арестованного имущества на реализацию.

Зарегистрированные ограничения (обременения) права: ипотека, арест.

Начальная цена продажи лота - 477 848 (Четыреста семьдесят семь тысяч восемьсот сорок восемь) рублей 00 копеек. НДС не предусмотрен.

Размер (сумма) задатка - 19 200 (Девятнадцать тысяч двести) рублей 00 копеек.

Шаг аукциона - 4 800 (Четыре тысячи восемьсот) рублей.

Лот № 5. Земельный участок общей площадью 30000 кв.м., кадастровый номер: 73:19:073201:172, категория земель: земли промышленности, энергетики, транспорта, связи, радиовещания, телевидения, информатики, земли для обеспечения космической деятельности, земли обороны, безопасности и земли иного специального назначения, разрешенное использование: для строительство торгово-выставочного зала, сервисного центра, магазина и склада частей для продажи и обслуживания сельскохозяйственной техники, расположенный по адресу: Ульяновская область, Ульяновский район, ОГУСП «Совхоз Пригородный», на пересечении а/д «Ульяновск-Сурское» и «Ульяновск-Сызрань», участок находится примерно в 1500 м по направлению на восток от ориентира: с. Баратаевка, расположенного за пределами. Выписка из ЕГРП от 25.04.2011 г. № 01/223/2011-018. Основание проведения торгов: постановление судебного пристава-исполнителя МОСП по исполнению особых исполнительных производств УФССП России по Ульяновской области Солодовниковой А.Е. от 22.06.2011 о передаче арестованного имущества на реализацию.

Зарегистрированные ограничения (обременения) права: ипотека, арест.

Начальная цена продажи лота - 16 260 000 (Шестнадцать миллионов двести шестьдесят тысяч) рублей 00 копеек. НДС не предусмотрен.

Размер (сумма) задатка - 650 400 (Шестьсот пятьдесят тысяч четыреста) рублей 00 копеек.

Шаг аукциона - 162 600 (Сто шестьдесят две тысячи шестьсот) рублей.

Лот № 6. Двухкомнатная квартира общей площадью 40,72 кв.м., кадастровый номер: 73:03:030705:0003:0001970001:002002, расположенная по адресу: Ульяновская область, Вешкаймский район, р.п. Чуфарово, ул. Заводская, д. 3, кв. 20. Выписка из ЕГРП от 18.05.2011 г. № 01/164/2011-445. Основание проведения торгов: постановление судебного пристава-исполнителя ОСП по Вешкаймскому району Ульяновской области УФССП России по Ульяновской области Коротковой С.Г. от 17.05.2011 о передаче арестованного имущества на реализацию.

Зарегистрированные ограничения (обременения) права: ипотека.

Начальная цена продажи лота - 533 000 (Пятьсот тридцать три тысячи) рублей 00 копеек. НДС не предусмотрен.

Размер (сумма) задатка - 21 400 (Двадцать одна тысяча четыреста) рублей 00 копеек.

Шаг аукциона - 5 400 (Пять тысяч четыреста) рублей.

III. Требования, предъявляемые к претендентам на участие в аукционе

К участию в аукционе допускаются юридические и физические лица, представившие в оговоренные в извещении о проведении торгов сроки, оформленные надлежащим образом следующие документы:

1. Заявку на участие в аукционе по установленной форме (по каждому лоту отдельно).

2. Платежный документ с отметкой банка об исполнении, подтверждающий внесение претендентом задатка в счет обеспечения оплаты приобретаемого имущества в соответствии с договором о задатке, заключаемым с Продавцом до перечисления денежных средств в порядке, предусмотренном ст. 380 Гражданского кодекса Российской Федерации.

Задаток вносится одним платежом и должен поступить не позднее 03 августа 2011 г.

3. Опись представленных документов, подписанную претендентом или его уполномоченным представителем, в двух экземплярах, один из которых с указанием даты и времени (часов, минут) приема заявки, удостоверенный подписью Продавца, возвращается претенденту.

4. Надлежащим образом оформленную доверенность на лицо, имеющее право действовать от имени претендента, оформленную в соответствии с требованиями, установленными гражданским законодательством, если заявка подается представителем претендента.

Физические лица предъявляют документ, удостоверяющий личность, и нотариально заверенную копию свидетельства о присвоении ИНН.

Юридические лица дополнительно представляют:

1. Нотариально заверенные копии учредительных документов и свидетельства о государственной регистрации юридического лица. Иностранные юридические лица также представляют нотариально заверенные копии учредительных документов и выписки из торгового реестра страны происхождения или иного эквивалентного доказательства юридического статуса.

2. Надлежащим образом оформленные и заверенные документы, подтверждающие полномочия органов управления и должностных лиц претендента.

3. Надлежащим образом оформленное письменное решение соответствующего органа управления претендента о приобретении указанного имущества, в случае если это предусмотрено учредительными документами претендента и законодательством страны, в которой зарегистрирован претендент, подписанное уполномоченными лицами соответствующего органа управления с проставлением печати юридического лица, либо нотариально заверенные копии решения органа управления претендента или выписки из него.

4. Выписку из ЕГРЮЛ, копию бухгалтерского баланса на последнюю отчетную дату.

Указанные документы в части их оформления и содержания должны соответствовать требованиям законодательства Российской Федерации.

Иностранные физические и юридические лица допускаются к участию в аукционе с соблюдением требований, установленных законодательством Российской Федерации. Документы, представляемые иностранными лицами, должны быть легализованы в установленном порядке и иметь нотариально заверенный перевод на русский язык.

Документы, содержащие помарки, подчистки, исправления и т. п., не рассматриваются.

Одно лицо имеет право подать только одну заявку.

Заявки, поступившие после истечения срока приема заявок, указанного в информационном сообщении, либо представленные без необходимых документов, либо поданные лицом, не уполномоченным претендентом на осуществление таких действий, Продавцом не принимаются.

Претендент не допускается к участию в аукционе, если:

- заявка подана лицом, не уполномоченным претендентом на осуществление таких действий;

- представленные документы не подтверждают право претендента быть покупателем в соответствии с законодательством Российской Федерации;

- представленные документы оформлены с нарушением требований законодательства Российского Федерации;

- не подтверждено поступление в установленный срок задатка на счет, указанный в договоре о задатке;

- представлены не все документы в соответствии с перечнем, указанным в извещении о проведении торгов, либо они оформлены ненадлежащим образом.

Победителем аукциона признается участник, предложивший наиболее высокую цену за продаваемое имущество. В случае если наиболее высокую цену на продаваемое имущество предложило два и более участника, победителем аукциона признается участник, первым подавший заявку на участие в торгах.

В день проведения аукциона с победителем торгов подписывается протокол о результатах торгов, имеющий силу договора.

Оплата приобретаемого имущества производится в течение пяти дней с даты подписания протокола о результатах торгов.

При отказе от подписания протокола о результатах торгов и невнесении денежных средств в счет оплаты приобретенного имущества задаток победителю торгов не возвращается.

Участникам торгов, не ставшим победителями, суммы внесенных ими задатков возвращаются в течение пяти рабочих дней со дня проведения торгов. Сумма задатка, внесенного победителем торгов, засчитывается в счет исполнения обязательств по оплате приобретенного имущества.

Право собственности на имущество переходит к покупателю в порядке, установленном законодательством Российской Федерации. Расходы на оформление права собственности возлагаются на покупателя.

Продавец оставляет за собой право снять выставленное имущество с торгов по указанию судебного пристава-исполнителя.

Все вопросы, касающиеся проведения аукциона, но не нашедшие отражения в настоящем извещении о проведении торгов, регулируются в соответствии с законодательством Российской Федерации.

Получить дополнительную информацию об аукционе и о правилах его проведения, записаться для ознакомления с формами документов, условиями договора о задатке, а также документацией, характеризующей предмет торгов, можно по адресу: г. Ульяновск, ул. Островского, д. 5, 12 этаж, к. 1233. Телефоны организатора торгов - (8422) 44-98-59, 44-98-80, отдел реализации УФССП России по Ульяновской области - 40-23-13.

КОМИТЕТ ПО ГОСУДАРСТВЕННОМУ
КОНТРОЛЮ В СФЕРЕ
ПРИРОДОПОЛЬЗОВАНИЯ И ОХРАНЫ
ОКРУЖАЮЩЕЙ СРЕДЫ
УЛЬЯНОВСКОЙ ОБЛАСТИ
ПРИКАЗ

12 июля 2011 г. г. Ульяновск № 11

О внесении изменения в административный регламент Комитета по государственному контролю в сфере природопользования и охраны окружающей среды Ульяновской области по исполнению государственной функции по осуществлению регионального государственного контроля в области охраны окружающей среды (государственного экологического контроля) утверждённого приказом от 27.07.2010 № 13

В соответствии с Федеральным законом от 02.05.2006 г. № 59-ФЗ «О порядке рассмотрения обращений граждан Российской Федерации» **приказываю:**

1. Пункт 5.1. раздела 5 Административного регламента Комитета по государственному контролю в сфере природопользования и охраны окружающей среды Ульяновской области по исполнению государственной функции по осуществлению регионального государственного контроля в области охраны окружающей среды (государственного экологического контроля), утвержденного приказом от 27.07.2010 № 13 (далее Административный регламент) после слов «В части досудебного обжалования заявитель вправе письменно почтовым или факсимильным отправлением» дополнить словами «, либо в форме электронного документа»

2. Абзац четвёртый пункта 5.4. раздела 5 Административного регламента после слов «в жалобе вопросов» необходимо дополнить словами «, за исключением случаев, указанных в статье 11 Федерального закона от 02.05.2006 г. № 59-ФЗ «О порядке рассмотрения обращений граждан Российской Федерации»».

3. Абзац пятый пункта 5.4. раздела 5 Административного регламента после слов «орган местного самоуправления» дополнить словами «или иному должностному лицу».

4. Пункт 5.5. раздела 5 Административного регламента дополнить вторым абзацем следующего содержания:

«Ответ на обращение, поступившее в Комитет или должностному лицу Комитета в форме электронного документа, направляется в форме электронного документа по адресу электронной почты, указанному в обращении, или в письменной форме по почтовому адресу, указанному в обращении.»

Председатель Комитета
К.А.Долинин

МИНИСТЕРСТВО ФИНАНСОВ
УЛЬЯНОВСКОЙ ОБЛАСТИ
ПРИКАЗ

от 11.07.2011 г. Ульяновск № 42-пр

О внесении изменений в приказ Министерства финансов Ульяновской области от 08.04.2009 № 15-пр и признании утратившими силу отдельных положений приказа Министерства финансов Ульяновской области от 31.05.2011 № 26-пр

П р и к а з ы в а ю:

1. Внести в Ведомственную антикоррупционную программу Министерства финансов Ульяновской области на 2009-2012 годы, утвержденную приказом Министерства финансов Ульяновской области от 08.04.2009 № 15-пр «Об утверждении Ведомственной антикоррупционной программы Министерства финансов Ульяновской области на 2009-2012 годы», следующие изменения:

1) допол

Настоящим сообщаем вам, что 31 августа 2011 г. в 11.00 состоится собрание собственников земельных долей, которое будет проведено по инициативе сельскохозяйственных организаций: ООО «РусиРусСантимир» и ООО «Агрофирма «Черемшанская», использующие следующие земельные участки из земель сельскохозяйственного назначения:

-земельный участок, расположенный по следующему адресу: Ульяновская область, МО «Новомалыклинский район», МО «Новочеремшанское сельское поселение», примерно 1,8 км юго-западнее села Старая Тюгальбуга, общей площадью 65,61 га;

-земельный участок, расположенный по следующему адресу: Ульяновская область, МО «Новомалыклинский район», МО «Новочеремшанское сельское поселение», примерно 3,5 км юго-западнее села Старая Тюгальбуга, общей площадью 65,61 га;

-земельный участок, расположенный по следующему адресу: Ульяновская область, МО «Новомалыклинский район», МО «Новочеремшанское сельское поселение», примерно 1,5 км южнее села Старая Тюгальбуга, общей площадью 21,87 га;

-земельный участок, расположенный по следующему адресу: Ульяновская область, МО «Новомалыклинский район», МО «Новочеремшанское сельское поселение», примерно 2,5 км южнее села Старая Тюгальбуга, общей площадью 36,45 га;

-земельный участок, расположенный по следующему адресу: Ульяновская область, МО «Новомалыклинский район», МО «Новочеремшанское сельское поселение», примерно 3,25 км южнее села Старая Тюгальбуга, общей площадью 43,74 га;

-земельный участок, расположенный по следующему адресу: Ульяновская область, МО «Новомалыклинский район», МО «Новочеремшанское сельское поселение», примерно 1,5 км северо-восточнее села Вороний Куст, общей площадью 58,32 га;

-земельный участок, расположенный по следующему адресу: Ульяновская область, МО «Новомалыклинский район», МО «Новочеремшанское сельское поселение», примерно 1 км северо-восточнее села Вороний Куст, общей площадью 51,03 га;

-земельный участок, расположенный по следующему адресу: Ульяновская область, МО «Новомалыклинский район», МО «Новочеремшанское сельское поселение», примерно 750 м восточнее села Вороний Куст, общей площадью 65,61 га;

-земельный участок, расположенный по следующему адресу: Ульяновская область, МО «Новомалыклинский район», МО «Новочеремшанское сельское поселение», примерно 750 м юго-западнее села Старая Тюгальбуга, общей площадью 7,29 га;

-земельный участок, расположенный по следующему адресу: Ульяновская область, МО «Новомалыклинский район», МО «Новочеремшанское сельское поселение», примерно 750 м южнее села Вороний Куст, общей площадью 29,16 га;

земельный участок, расположенный по следующему адресу: Ульяновская область, МО «Новомалыклинский район», МО «Новочеремшанское сельское поселение», примерно 1,3 км западнее села Старая Тюгальбуга, общей площадью 72,9 га;

-земельный участок, расположенный по следующему адресу: Ульяновская область, МО «Новомалыклинский район», МО «Новочеремшанское сельское поселение», примерно 4,6 км юго-западнее села Старая Тюгальбуга, общей площадью 87,48 га;

-земельный участок, расположенный по следующему адресу: Ульяновская область, МО «Новомалыклинский район», МО «Новочеремшанское сельское поселение», примерно 4,3 км юго-восточнее села Старая Тюгальбуга, общей площадью 87,48 га;

-земельный участок, расположенный по следующему адресу: Ульяновская область, МО «Новомалыклинский район», МО «Новочеремшанское сельское поселение», примерно 3,5 км юго-восточнее села Старая Тюгальбуга, общей площадью 255,15 га;

-земельный участок, расположенный по следующему адресу: Ульяновская область, МО «Новомалыклинский район», МО «Новочеремшанское сельское поселение», примерно 4,1 км южнее села Старая Тюгальбуга, общей площадью 72,9 га;

-земельный участок, расположенный по следующему адресу: Ульяновская область, МО «Новомалыклинский район», МО «Новочеремшанское сельское поселение», примерно 1,4 км северо-восточнее села Старая Тюгальбуга, общей площадью 47,38 га;

-земельный участок, расположенный по следующему адресу: Ульяновская область, МО «Новомалыклинский район», МО «Новочеремшанское сельское поселение», примерно 3,0 км восточнее села Старая Тюгальбуга, общей площадью 109,35 га;

-земельный участок, расположенный по следующему адресу: Ульяновская область, МО «Новомалыклинский район», МО «Новочеремшанское сельское поселение», примерно 2,5 км восточнее села Старая Тюгальбуга, общей площадью 43,74 га;

-земельный участок, расположенный по следующему адресу: Ульяновская область, МО «Новомалыклинский район», МО «Новочеремшанское сельское поселение», примерно 1,0 км восточнее села Старая Тюгальбуга, общей площадью 123,93 га;

-земельный участок, расположенный по следующему адресу: Ульяновская область, МО «Новомалыклинский район», МО «Новочеремшанское сельское поселение», примерно 2,2 км восточнее села Старая Тюгальбуга, общей площадью 51,03 га;

- земельный участок, расположенный по следующему адресу: Ульяновская область, МО «Новомалыклинский район», МО «Новочеремшанское сельское поселение», примерно 1,8 км юго-западнее села Старая Тюгальбуга, общей площадью 58,32 га;

-земельный участок, расположенный по следующему адресу: Ульяновская область, МО «Новомалыклинский район», МО «Новочеремшанское сельское поселение», примерно 4,4 км юго-восточнее села Старая Тюгальбуга, общей площадью 174,95 га;

-земельный участок, расположенный по следующему адресу: Ульяновская область, МО «Новомалыклинский район», МО «Новочеремшанское сельское поселение», примерно 5,3 км юго-восточнее села Старая Тюгальбуга, общей площадью 109,35 га;

-земельный участок, расположенный по следующему адресу: Ульяновская область, МО «Новомалыклинский район», МО «Новочеремшанское сельское поселение», примерно 1,9 км северо-восточнее села Старая Тюгальбуга, общей площадью 61,96 га;

-земельный участок, расположенный по следующему адресу: Ульяновская область, МО «Новомалыклинский район», МО «Новочеремшанское сельское поселение», примерно 2,0 км восточнее села Старая Тюгальбуга, общей площадью 14,58 га;

-земельный участок, расположенный по следующему адресу: Ульяновская область, МО «Новомалыклинский район», МО «Новочеремшанское сельское поселение», примерно 1,6 км восточнее села Старая Тюгальбуга, общей площадью 131,22 га;

-земельный участок, расположенный по следующему адресу: Ульяновская область, МО «Новомалыклинский район», МО «Новочеремшанское сельское поселение», примерно 2,4 км северо-восточнее села Старая Тюгальбуга, общей площадью 65,61 га;

-земельный участок, расположенный по следующему адресу: Ульяновская область, МО «Новомалыклинский район», МО «Новочеремшанское сельское поселение», примерно 5,4 км северо-западнее села Старая Тюгальбуга, общей площадью 160,38 га;

-земельный участок, расположенный по следующему адресу: Ульяновская область, МО «Новомалыклинский район», МО «Новочеремшанское сельское поселение», примерно 1,9 км юго-западнее села Старая Тюгальбуга, общей площадью 102,06 га;

-земельный участок, расположенный по следующему адресу: Ульяновская область, МО «Новомалыклинский район», МО «Новочеремшанское сельское поселение», в северо-восточной части кадастрового квартала 73:10:030101, общей площадью 109,35 га;

-земельный участок, расположенный по следующему адресу: Ульяновская область, МО «Новомалыклинский район», МО «Новочеремшанское сельское поселение», в северо-западной части кадастрового квартала 73:10:030101, общей площадью 94,77 га;

-земельный участок, расположенный по следующему адресу: Ульяновская область, МО «Новомалыклинский район», МО «Новочеремшанское сельское поселение», в северо-восточной части кадастрового квартала 73:10:030101, общей площадью 189,54 га;

-земельный участок, расположенный по следующему адресу: Ульяновская область, Новомалыклинский район, МО «Новочеремшанское сельское поселение», земельный участок расположен в юго-западной части кадастрового квартала 73:10:030101; общей площадью 109,35 га,

-земельный участок, расположенный по следующему адресу: Ульяновская область, Новомалыклинский район, МО «Новочеремшанское сельское поселение», земельный участок расположен в юго-восточной части кадастрового квартала 73:10:030101; общей площадью 196,83 га,

-земельный участок, расположенный по следующему адресу: Новомалыклинский район, МО «Новочеремшанское сельское поселение», земельный участок расположен в южной части кадастрового квартала 73:10: 030101; общей площадью 196,83 га,

земельный участок №40, расположенный по следующему адресу: Ульяновская область, Новомалыклинский район, МО «Новочеремшанское сельское поселение», земельный участок расположен в юго-восточной части кадастрового квартала 73:10:030101; общей площадью 72,9 га,

-земельный участок, расположенный по следующему адресу: Ульяновская область, Новомалыклинский район, МО «Новочеремшанское сельское поселение», земельный участок расположен в юго-восточной части кадастрового квартала 73:10:030101 ; общей площадью 116,64 га,

-земельный участок, расположенный по следующему адресу: Ульяновская область, Новомалыклинский район, МО «Новочеремшанское сельское поселение», земельный участок расположен в юго-центральной части кадастрового квартала 73:10:030101; общей площадью 58,32 га;

-земельный участок, расположенный по следующему адресу: Ульяновская область, Новомалыклинский район, МО «Новочеремшанское сельское поселение», земельный участок расположен в центральной части кадастрового квартала 73:10:030101; общей площадью 36,45 га,

-земельный участок, расположенный по следующему адресу: Ульяновская область, Новомалыклинский район, МО «Новочеремшанское сельское поселение», земельный участок расположен в восточной части кадастрового квартала 73:10:030101; общей площадью 211,41 га,

-земельный участок, расположенный по следующему адресу: Ульяновская область, Новомалыклинский район, МО «Новочеремшанское сельское поселение», земельный участок расположен в центральной части кадастрового квартала 73:10:030101; общей площадью 131,22 га,

-земельный участок, расположенный по следующему адресу: Ульяновская область, Новомалыклинский район, МО «Новочеремшанское сельское поселение», земельный участок расположен в юго-восточной части кадастрового квартала 73:10:030101; общей площадью 65,61 га,

-земельный участок, расположенный по следующему адресу: Ульяновская область, Новомалыклинский район, МО «Новочеремшанское сельское поселение», земельный участок расположен в юго-восточной части кадастрового квартала 73:10:030101; общей площадью 269,73 га,

-земельный участок, расположенный по следующему адресу: Ульяновская область, Новомалыклинский район, 5,5 км на юго-восток от с.Старая Тюгальбуга; общей площадью 225,99 га,

-земельный участок, расположенный по следующему адресу: Ульяновская область, Новомалыклинский район, МО «Новочеремшанское сельское поселение», 7,1 км на юго- восток от с.Старая Тюгальбуга; общей площадью 342,6295 га,

-земельный участок, расположенный по следующему адресу: Ульяновская область, Новомалыклинский район, 5,7 км на юго-восток от с.Старая Тюгальбуга; общей площадью 131,22 га,

На повестку дня выносятся следующие вопросы:

1. Определение лица, уполномоченного от имени участников долевой собственности без доверенности действовать при государственной регистрации прав на недвижимое имущество в отношении земельного участка, находящегося в долевой собственности, и образуемых из него земельных участков, а также заключать договоры аренды данного земельного участка или соглашения об установлении частного сервитута в отношении данного земельного участка, в том числе об объеме и о сроках таких полномочий;

2. Определение условий договора аренды земельных участков, находящихся в долевой собственности;

Собрание состоится по адресу: Ульяновская область, Новомалыклинский район, с.Старая Тюгальбуга, ул. Промышленная,10. Участнику собрания необходимо иметь при себе паспорт или иной документ, удостоверяющий личность. С информацией можно ознакомиться по следущему адресу: Ульяновская область, Новомалыклинский район, с.Старая Тюгальбуга, ул.Промышленная,10.

Глава администрации МО «Новочеремшанское сельское поселение» Ульяновской области
Шебонкин Н.А.

Извещение
о намерении выдела земельного участка

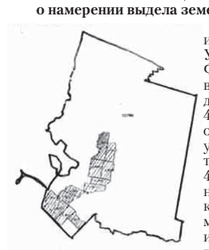

Кадастровым инженером Ульяновский филиал ФГУП «Ростехинвентаризация - Федеральное БТИ», 432071, Ульяновская область, г. Ульяновск, ул. Карла Маркса, 19, тел.: (8422) 41-30-98, 41-30-92, в отношении земельного участка с кадастровым номером 73:21:270101:1, извещает о намерении выделить земельные участки путем выдела в счет невостребованных 226 земельных долей в праве общей долевой собственности для сельскохозяйственного производства по следующему ориентиру:

Ульяновская область, Чердаклинский район, МО «Калмаюрское сельское поселение», с. Татарский Калмаюр, земельный участок расположен в южной части кадастрового квартала 73:21:270101, ориентировочной площадью 1875,75 га.

Выкопировка с указанием местоположения земельных участков прилагается (участки заштрихованы).

Компенсация остальным участникам долевой собственности не предусматривается.

Возражения от участников долевой собственности по местоположению земельных участков направлять в письменной форме в течение месяца со дня опубликования данного извещения по адресу: 432071, Ульяновская область, г. Ульяновск, ул. Карла Маркса, 19, тел.: (8422) 41-30-98, 41-30-92.

Извещение
о намерении выдела земельного участка

Кадастровым инженером Ульяновский филиал ФГУП «Ростехинвентаризация - Федеральное БТИ», 432071, Ульяновская область, г. Ульяновск, ул. Карла Маркса, 19, тел.: (8422) 41-30-98, 41-30-92, в отношении земельного участка с кадастровым номером 73:20:0:13, извещает о намерении выделить земельный участок путем выдела в счет невостребованной 41 земельной доли в праве общей долевой собственности для сельскохозяйственного производства по следующему ориентиру:

Ульяновская область, Цильнинский район, МО «Большенагаткинское сельское поселение», п. Солнце, земельный участок расположен в южной части кадастрового квартала 73:20:041501, ориентировочной площадью 290,61 га;

Выкопировка с указанием местоположения земельных участков прилагается (участки заштрихованы).

Компенсация остальным участникам долевой собственности не предусматривается.

Возражения от участников долевой собственности по местоположению земельных участков направлять в письменной форме в течение месяца со дня опубликования данного извещения по адресу: 432071, Ульяновская область, г. Ульяновск, ул. Карла Маркса, 19, тел.: (8422) 41-30-98, 41-30-92.

Извещение
о намерении выдела земельного участка

Кадастровым инженером Ульяновский филиал ФГУП «Ростехинвентаризация - Федеральное БТИ», 432071, Ульяновская область, г. Ульяновск, ул. Карла Маркса, 19, тел.: (8422) 41-30-98, 41-30-92, в отношении земельного участка с кадастровым номером 73:20:010601:1, извещает о намерении выделить земельный участок путем выдела в счет невостребованных 24 земельных долей в праве общей долевой собственности для сельскохозяйственного производства по следующему ориентиру:

Ульяновская область, Цильнинский район, МО «Богдашкинское сельское поселение», с. Богдашкино, земельный участок расположен в южной части кадастрового квартала 73:20:010601, ориентировочной площадью 110,88 га;

Выкопировка с указанием местоположения земельных участков прилагается (участки заштрихованы).

Компенсация остальным участникам долевой собственности не предусматривается.

Возражения от участников долевой собственности по местоположению земельных участков направлять в письменной форме в течение месяца со дня опубликования данного извещения по адресу: 432071, Ульяновская область, г. Ульяновск, ул. Карла Маркса, 19, тел.: (8422) 41-30-98, 41-30-92.

Извещение
о намерении выдела земельного участка

Кадастровым инженером Ульяновский филиал ФГУП «Ростехинвентаризация - Федеральное БТИ», 432071, Ульяновская область, г. Ульяновск, ул. Карла Маркса, 19, тел.: (8422) 41-30-98, 41-30-92, в отношении земельного участка с кадастровым номером 73:08:0:45, извещает о намерении выделить земельные участки путем выдела в счет невостребованных 9 земельных долей в праве общей долевой собственности для сельскохозяйственного производства по следующим ориентирам: Ульяновская область, Мелекесский район, МО «Тиинское сельское поселение», ориентировочной площадью 150,73 га; Ульяновская область, Мелекесский район, МО «Тиинское сельское поселение», ориентировочной площадью 709,64 га.

Выкопировка с указанием местоположения земельных участков прилагается (участки заштрихованы).

Компенсация остальным участникам долевой собственности не предусматривается.

Возражения от участников долевой собственности по местоположению земельных участков направлять в письменной форме в течение месяца со дня опубликования данного извещения по адресу: 432071, Ульяновская область, г. Ульяновск, ул. Карла Маркса, 19, тел.: (8422) 41-30-98, 41-30-92.

ОБЪЯВЛЕНИЕ

Ульяновский линейный отдел внутренних дел на транспорте МВД России для обеспечения безопасности граждан на воздушном, водном и железнодорожном транспорте осуществляет отбор кандидатов, претендующих на замещение вакантных должностей для прохождения службы в полиции.

В период прохождения службы сотрудники полиции обеспечиваются стабильным денежным содержанием, ежемесячной надбавкой за сложность, напряжённость и особые условия службы, ежеквартальной премией за добросовестное исполнение служебных обязанностей, материальной помощью. Имеют право на очередной ежегодный отпуск продолжительностью 30 дней и дополнительный отпуск за стаж службы, денежную компенсацию на детский оздоровительный отдых, предоставляется бесплатная медицинская помощь в ведомственных лечебных учреждениях как для сотрудников, так и членов их семей. Имеют возможность бесплатного обучения в образовательных учреждениях МВД России, получают право выхода на пенсию при наличии 20 лет выслуги, включая службу в Вооружённых Силах.

На службу в полицию принимаются граждане РФ не моложе 18 и не старше 35 лет, имеющие образование не ниже среднего, не судимые, способные по состоянию здоровья, моральным и деловым качествам выполнять служебные обязанности, прошедшие службу в вооруженных силах РФ.

Более подробную информацию можно получить по телефонам: 78-61-03, 78-66-94 или обратиться по адресу: г. Ульяновск, ул. Диспетчерская, дом 14.

ООО «Землеустроитель», 433750, Ульяновская область, город Барыш, ул. Красноармейская, д 45, т/ф 8(84253) 21879, выполняет кадастровые работы по образованию земельного участка площадью 23 га, расположенного в 2,6 км северо-западнее р.п. Старотимошкино в границах СПК «Алга» Барышского района Ульяновской области.

Заказчиком кадастровых работ являются Кадермятова Ркия Каримовна, Кадермятов Ревгат Рустямович, Кадермятов Раиль Рустямович.

Собрание заинтересованных лиц по поводу согласования местоположения границ образуемого земельного участка состоится 22 августа в 13.00 по адресу: Ульяновская область, город Барыш, ул. Красноармейская, д 45.

С проектом межевого плана земельного участка можно ознакомиться по адресу: Ульяновская область, город Барыш, ул. Красноармейская, д 45.

Возражения по проекту межевого плана и требования о проведения согласования местонахождения границ образуемого земельного участка на местности принимается в течение 28 дней со дня выхода настоящей публикации по адресу: Ульяновская область, город Барыш, ул. Красноармейская, д 45.

Смежные земельные участки, с правообладателями которых требуется согласовать местонахождения границы: 73:02:011001:1, расположенные по адресу: Ульяновская обл., Барышский район, СПК «Алга».

При проведении согласования местонахождения границ образуемого земельного участка при себе иметь документ, удостоверяющий личность, доверенность на право действия от имени юридического лица, а также документы о правах на земельный участок.

Т.к. во время первого объявления от имени Кадермятовой Ркии Каримовны, Кадермятова Ревгата Рустямовича, Кадермятова Раиля Рустямовича о намерении выделить земельный участок (УП № 62 от 08.06.2011 г.) редакцией газеты не была напечатана выкопировка с указанием местоположения участка, прилагающаяся к объявлению, то выкопировка прилагается к данному объявлению.

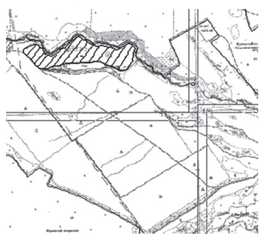

Сообщение
о наличии предназначенного для передачи в долгосрочную аренду гражданам и юридическим лицам обособленного земельного участка:

- земельный участок площадью 10124 кв. м с кадастровым номером 73:07:040902:92.

Разрешенное использование - для сельскохозяйственного производства.

Категория земель - земли сельскохозяйственного назначения.

Местоположение - участок находится примерно в 600 м по направлению на юго-запад от ориентира дом, расположенного за пределами участка, адрес ориентира: Ульяновская область, Майнский район, с. Анненково Лесное, ул. Полевая, дом 19.

Заявления граждан и юридических лиц о предоставлении земельного участка в аренду принимаются в письменном виде в муниципальном учреждении «Комитет по управлению муниципальным имуществом и земельным отношениям администрации муниципального образования «Майнский район» Ульяновской области» по адресу: Ульяновская область, Майнский район, р.п. Майна, ул. Советская, 3, каб. 35 в месячный срок со дня опубликования.

540

Извещение
о намерении выдела земельного участка

Кадастровым инженером Ульяновский филиал ФГУП «Ростехинвентаризация - Федеральное БТИ», 432071 Ульяновская область, г. Ульяновск, ул. Карла Маркса, 19, тел.: (8422) 41-30-98, 41-30-92, в отношении земельного участка с кадастровым номером 73:21:290101:2, извещает о намерении выделить земельные участки путем выдела в счет невостребованной 141 земельной доли в праве общей долевой собственности для сельскохозяйственного производства по следующим ориентирам:

Ульяновская область, Чердаклинский район, МО «Калмаюрское сельское поселение», с. Андреевка, земельный участок расположен в южной части кадастрового квартала 73:21:290101, ориентировочной площадью 1250,82 га.

Выкопировка с указанием местоположения земельных участков прилагается (участки заштрихованы).

Компенсация остальным участникам долевой собственности не предусматривается.

Возражения от участников долевой собственности по местоположению земельных участков направлять в письменной форме в течение месяца со дня опубликования данного извещения по адресу: 432071, Ульяновская область, г. Ульяновск, ул. Карла Маркса, 19, тел.: (8422) 41-30-98, 41-30-92.

Извещение
о намерении выдела земельного участка

Кадастровым инженером Ульяновский филиал ФГУП «Ростехинвентаризация-Федеральное БТИ», 432071, Ульяновская область, г. Ульяновск, ул. Карла Маркса, 19, тел.: (8422) 41-30-98, 41-30-92, в отношении земельного участка с кадастровым номером 73:08:040801:1, извещает о намерении выделить земельные участки путем выдела в счет невостребованных 74 земельных долей в праве общей долевой собственности для сельскохозяйственного производства по следующему ориентиру: Ульяновская область, Мелекесский район, МО «Новомайнское сельское поселение», ориентировочной площадью 503,20 га.

Выкопировка с указанием местоположения земельных участков прилагается (участки заштрихованы).

Компенсация остальным участникам долевой собственности не предусматривается.

Возражения от участников долевой собственности по местоположению земельных участков направлять в письменной форме в течение месяца со дня опубликования данного извещения по адресу: 432071, Ульяновская область, г. Ульяновск, ул. Карла Маркса, 19, тел.: (8422) 41-30-98, 41-30-92.

ООО «Землеустроитель», 433750, Ульяновская область, город Барыш, ул. Красноармейская, д 45, т/ф 8(84253) 21879, выполняет кадастровые работы по образованию земельного участка площадью 19,1 га, расположенного в 0,25 км восточнее с. Покровская Решетка в границах СПК «Луговой » Барышского района Ульяновской области.

Заказчиком кадастровых работ являются Мурзаков Александр Владимирович, Мурзакова Марина Александровна.

Собрание заинтересованных лиц по поводу согласования местоположения границ образуемого земельного участка состоится 22 августа в 13.00 по адресу: Ульяновская область, город Барыш, ул. Красноармейская, д 45.

С проектом межевого плана земельного участка можно ознакомиться по адресу: Ульяновская область, город Барыш, ул. Красноармейская, д 45.

Возражения по проекту межевого плана и требования о проведения согласования местонахождения границ образуемого земельного участка на местности принимается в течение 28 дней со дня выхода настоящей публикации по адресу: Ульяновская область, город Барыш, ул. Красноармейская, д 45.

Смежные земельные участки, с правообладателями которых требуется согласовать местонахождения границы: 73:02:013401:1, расположенные по адресу: Ульяновская обл., Барышский район, СПК «Луговой».

При проведении согласования местонахождения границ образуемого земельного участка при себе иметь документ, удостоверяющий личность, доверенность на право действия от имени юридического лица, а также документы о правах на земельный участок.

Т.к. во время первого объявления от имени Мурзакова Александра Владимировича, Мурзаковой Марины Александровны о намерении выделить земельный участок (УП № 62 от 08.06.2011 г.) редакцией газеты не была напечатана выкопировка с указанием местоположения участка, прилагающаяся к объявлению, то выкопировка прилагается к данному объявлению.

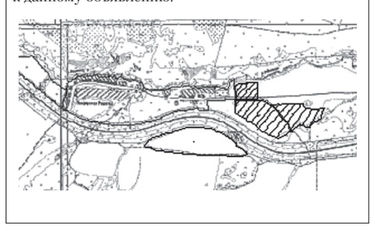

ИЗВЕЩЕНИЕ О ПРОВЕДЕНИИ ОТКРЫТОГО АУКЦИОНА №38 ПО ПРИОБРЕТЕНИЮ ПРАВА НА ЗАКЛЮЧЕНИЕ ДОГОВОРА ВОДОПОЛЬЗОВАНИЯ

1.	Наименование организатора аукциона	Нижне-Волжское бассейновое водное управление Федерального агентства водных ресурсов (отдел водных ресурсов по Ульяновской области Нижне-Волжского БВУ)
2.	Предмет аукциона	Право на заключение договора водопользования
3.	Место, дата, время проведения аукциона	432063, г. Ульяновск, ул. Советская, д. 8, офис 360 аукцион будет проводиться - 19 сентября 2011г., в 10 часов.
4.	Сведения о водном объекте - название водного объекта	Куйбышевское водохранилище;
	Границы части водного объекта	МО «Город Ульяновск», Заволжский район;
	Координаты угловых точек, используемой акватории	точка А с.ш. 54º21'32,86" в.д. 48º29'38,34" точка В с.ш. 54º21'30,15" в.д. 48º29'37,24" точка С с.ш. 54º21'31,03" в.д. 48º29'53,39" точка D с.ш. 54º21'28,45" в.д. 48º22'52,26"
	Площадь акватории	0,024км²
	Вид и способ использования водного объекта (ст.38 ВК)	совместное водопользование, без забора (изъятия) водных ресурсов из водного объекта;
	Цель использования водного объекта	использование участка акватории Куйбышевского водохранилища для размещения сооружений и стоянки плавсредств;
	Условия использования водного объекта:	- использовать участок акватории Куйбышевского водохранилища для размещения сооружений и стоянки плавсредств; - при использовании акватории Куйбышевского водохранилища выполнять водохозяйственные и водоохранные мероприятия по исключению негативного влияния на водный объект, соблюдая сроки их выполнения в соответствии с утвержденным планом; - обеспечивать соблюдение особого режима хозяйственной деятельности в пределах границ водоохранной зоны и прибрежной защитной полосы размерами 200м, установленных для Куйбышевского водохранилища; - вести регулярное наблюдение за состоянием водного объекта и его водоохранной зоны по согласованной с Нижне-Волжским БВУ (отделом водных ресурсов по Ульяновской области) программе; - обеспечить выполнение условий водопользования, установленных при согласовании предоставления прав пользования водным объектом заинтересованными исполнительными органами государственной власти. Информацию о выполнении указанных условий представлять в Нижне-Волжское БВУ (отдел водных ресурсов по Ульяновской области) для оценки условий использования водного объекта в целом; - ежеквартально, не позднее 10 числа месяца, следующего за отчетным, представлять в Нижне-Волжское БВУ (отдел водных ресурсов по Ульяновской области) отчет по выполнению условий настоящего договора (с указанием финансовых затрат по каждому мероприятию и эффекта от внедрения в натуральных показателях); - ежегодно не позднее 1 декабря текущего года представлять в Нижне-Волжское БВУ (отдел водных ресурсов по Ульяновской области) план водоохранных мероприятий на следующий год; - уведомлять в письменной форме в 10-дневный срок Нижне-Волжское БВУ (отдел водных ресурсов по Ульяновской области) об изменении своих реквизитов;
	Срок договора водопользования	20 лет
5.	Официальное печатное издание и официальный сайт, где размещена документация по аукциону	газета «Ульяновская правда» http://www.nvbvu.ru. www.mpr73.ru
	Контактные адреса и телефоны	432063, г. Ульяновск, ул. Советская, д. 8, оф. 360, 352, тел. 41-16-87; 41-34-79
6.	Начальная цена предмета аукциона	36 рублей 58 копеек
7.	«Шаг аукциона»	Устанавливается в размере 5 % начальной цены предмета аукциона
8.	Место приема, дата и время начала и окончания приема заявок и прилагаемых к ним документам:	432063, г. Ульяновск, ул. Советская, д. 8, офис 358 начало приёма Заявок - 20 июля 2011г., с 9 часов; окончание приёма Заявок - 18 августа 2011 г., до 10 часов.
9.	Форма заявки и описи представленных документов	В документации по проведению аукциона
10.	Размер задатка для участия в аукционе и банковские реквизиты для перечисления средств	Размер задатка не может превышать 25 % начальной цены предмета аукциона и равняется 9 рубль 15 копеек; ИНН 3445910987, КПП 344501001, лицевой счет № 05291356100 Отдел №35 Управление федерального казначейства Волгоградской области, р/с № 40302810500001000051 БИК 041806001 ГРКЦ ГУ Банка России по Волгоградской области г. Волгоград, ОКПО 01020111 ОКАТО 18401000000 ОГРН 1023403851184 (Нижне-Волжское БВУ)
11.	Проект договора водопользования	В документации по проведению аукциона

Аукционная документация предоставляется после письменного запроса и выдается в электронном виде на предоставленном заявителем диске CD-RW бесплатно. На бумажном носителе - на платной основе в размере расходов организатора аукциона, связанных с изготовлением копий документации, а также с доставкой ее заявителю.

ООО «Землеустроитель», 433750, Ульяновская область, город Барыш, ул. Красноармейская, д. 45, т/ф 8(84253) 21879, выполняет кадастровые работы по образованию земельного участка площадью 30 га, расположенного в 0,2 км юго-восточнее с. Калда в границах СПК «Алга» Барышского района Ульяновской области.

Заказчиком кадастровых работ является Суслин Равиль Абдрахманович.

Собрание заинтересованных лиц по поводу согласования местоположения границ образуемого земельного участка состоится 22 августа в 13.00 по адресу: Ульяновская область, город Барыш, ул. Красноармейская, д 45.

С проектом межевого плана земельного участка можно ознакомиться по адресу: Ульяновская область, город Барыш, ул. Красноармейская, д 45.

Возражения по проекту межевого плана и требования о проведения согласования местонахождения границ образуемого земельного участка на местности принимается в течение 28 дней со дня выхода настоящей публикации по адресу: Ульяновская область, город Барыш, ул. Красноармейская, д 45.

Смежные земельные участки, с правообладателями которых требуется согласовать местонахождения границы: 73:02:011001:1, расположенные по адресу: Ульяновская обл., Барышский район, СПК «Алга».

При проведении согласования местонахождения границ образуемого земельного участка при себе иметь документ, удостоверяющий личность, доверенность на право действия от имени юридического лица, а также документы о правах на земельный участок.

Т.к. во время первого объявления от имени Суслина Равиля Абдрахмановича о намерении выделить земельный участок (УП № 62 от 08.06.2011 г.) редакцией газеты не была напечатана выкопировка с указанием местоположения участка, прилагающаяся к объявлению, то выкопировка прилагается к данному объявлению.

Федеральное агентство по управлению государственным имуществом (далее - Росимущество) в лице ООО «РЭС-Юдиката» (далее - Организатор торгов), действующего на основании Государственного контракта № К11-19/93 от 10.05.2011г., сообщает о проведении следующих торгов:

- Торги по продаже недвижимого имущества, принадлежащего должнику ОГУП «Имущество», арестованного в ходе исполнительного производства № 88/08/17/73-СД: производственная база, назначение: нежилое, 1,2-этажная, общая площадь 1254,9 кв.м., инвентарный № 025573, литеры: Ж,К,Л,М,Н,I,XV,XVI,XVII, кадастровый (или условный) номер: 73-73-01/348/2010-385, расположенного по адресу: Ульяновская область, г. Ульяновск, проезд Нефтяников, №6.

Начальная цена продажи вышеуказанного недвижимого имущества на торгах составляет 6 642 739 рублей 00 копеек, без учета НДС. Задаток за участие в торгах составляет 332 136 рублей 95 копеек. Шаг аукциона – 66 000 рублей 00 копеек;

Окончательный срок приема заявок - в 12.00 17 августа 2011 г.

Торги состоятся 24 августа 2011 г. в 13 часов 30 минут по московскому времени, по адресу: Московская область, г. Серпухов, ул. Луначарского, д. 32, офис 1-29.

Исчисление и уплата налога на добавленную стоимость осуществляется в соответствии с требованиями законодательства Российской Федерации и главы 21 Налогового кодекса РФ.

Торги проводятся в соответствии с законодательством Российской Федерации. Торги проводятся в форме аукциона открытого по составу участников и открытого по форме подачи предложений о цене Имущества.

Требования, предъявляемые к претендентам на участие в торгах: к участию в торгах допускаются юридические и физические лица, представившие в оговоренные в информационном сообщении сроки и оформленные надлежащим образом следующие документы:

заявка на участие в торгах по установленной форме; договор о задатке с Организатором торгов.; платежное поручение с отметкой банка об исполнении, подтверждающее внесение претендентом задатка в счет обеспечения оплаты приобретаемого Имущества в соответствии с договором о задатке, заключаемым с Организатором торгов до перечисления денежных средств в порядке, предусмотренном ст.428 Гражданского кодекса Российской Федерации. Задаток перечисляется одним платежом на счет Организатора торгов и должен поступить на счет не позднее срока окончания приема заявок.; Опись представленных документов, подписанная претендентом или его уполномоченным представителем, в двух экземплярах, один из которых с указанием даты и времени (часы, минуты) приема заявки, удостоверенный подписью Организатора торгов, возвращается претенденту.; Надлежащим образом оформленная доверенность на лицо, имеющее право действовать от имени претендента, если заявка подается представителем претендента.

Физические лица предъявляют документ, удостоверяющий личность, Физические лица дополнительно представляют нотариальное согласие супруга(и) на приобретение Имущества.

Юридические лица дополнительно представляют: Нотариально заверенные копии учредительных документов и копию свидетельства о государственной регистрации. Надлежащим образом оформленные и заверенные документы, подтверждающие полномочия органов управления и должностных лиц претендента. Копия бухгалтерского баланса на последнюю отчетную дату.

Документы, содержащие помарки, подчистки, исправления и т.п., не рассматриваются. Одно лицо имеет право подать только одну заявку. Заявки, поданные после истечения срока приема заявок, указанного в информационном сообщении, либо представленные без необходимых документов, либо поданные лицом, не уполномоченным претендентом на осуществление таких действий, Организатором торгов не принимаются.

Подача заявок, заключение договора о задатке осуществляется по предварительной записи по рабочим дням с 11.00 до 15.00, начиная со дня публикации информационного сообщения по адресу: Московская область, г. Серпухов, ул. Луначарского, д. 32, офис 1-29.

Победителем торгов признается участник, предложивший наиболее высокую цену за продаваемое Имущество. Право собственности на Имущество переходит к покупателю в порядке, установленном законодательством Российской Федерации. Расходы на оформление права собственности возлагаются на покупателя. Организатор торгов оставляет за собой право снять выставленное Имущество с торгов по указанию судебного пристава-исполнителя. Получить дополнительную информацию о торгах и правилах их проведения, ознакомиться с формой заявки, условиями договора о задатке, а также с документацией, характеризующей Имущество, можно по предварительной записи по телефону (985)227-51-69.

ООО «Землеустроитель», 433750, Ульяновская область, город Барыш, ул. Красноармейская, д 45, т/ф 8(84253) 21879, выполняет кадастровые работы по образованию земельного участка площадью 9,55 га, расположенного в 0,1 км. северо-западнее с Алинкино в границах СПК «Луговой» Барышского района Ульяновской области.

Заказчиком кадастровых работ является Чижов Андрей Анатольевич.

Собрание заинтересованных лиц по поводу согласования местоположения границ образуемого земельного участка состоится 22 августа в 13.00 по адресу: Ульяновская область, город Барыш, ул. Красноармейская, д 45.

С проектом межевого плана земельного участка можно ознакомиться по адресу: Ульяновская область, город Барыш, ул. Красноармейская, д 45.

Возражения по проекту межевого плана и требования о проведения согласования местонахождения границ образуемого земельного участка на местности принимается в течение 28 дней со дня выхода настоящей публикации по адресу: Ульяновская область, город Барыш, ул. Красноармейская, д 45.

Смежные земельные участки, с правообладателями которых требуется согласовать местонахождения границы: 73:02:013401:1, расположенные по адресу: Ульяновская обл., Барышский район, СПК «Луговой».

При проведении согласования местонахождения границ образуемого земельного участка при себе иметь документ, удостоверяющий личность, доверенность на право действия от имени юридического лица, а также документы о правах на земельный участок.

Т.к. во время первого объявления от имени Чижова Андрея Анатольевича о намерении выделить земельный участок (УП № 62 от 08.06.2011 г.) редакцией газеты не была напечатана выкопировка с указанием местоположения участка, прилагающаяся к объявлению, то вык